

Vedstaarup Teglværk A/S
Bogyden 12
5610 Assens

RÅSTOFTILLADELSE

Tilladelse til erhvervmæssig råstofindvinding af rødler på matr. nr. 6a, Skalbjerger By, Vissenbjerg

Tilladelsen gælder indtil den 1. maj 2022

15. maj 2012
Sags id: 11/41305

Miljø og Natur
Rådhus Allé 5
5610 Assens

Kontaktperson:
Katrine Juul Larsen
E-mail: kajla@assens.dk
Dir. tlf.: 6474 6878

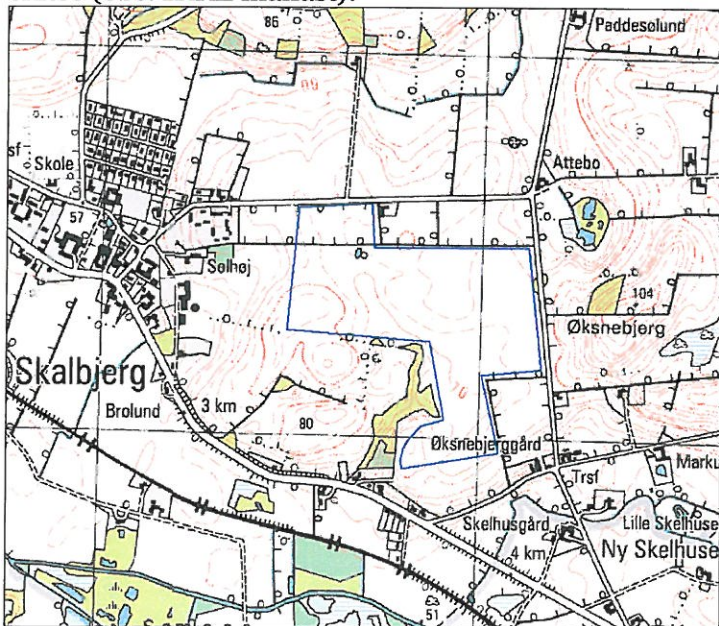
www.assens.dk

Tilladelse gives efter råstoflovens¹ § 7 samt senere ændringer.

Tilladelsen er annonceret i Folkebladet i Assens Kommune den 15. maj 2012

Klagefristen er 4 uger fra denne dato.

Den meddelte tilladelse gælder det areal, der er markeret på denne skitse (obs. IKKE målfast):



¹ Bekendtgørelse af lov om råstoffer (LBK nr. 1025 af 20/10/2008)

1	Sagens baggrund	3
2	Praktiske oplysninger og vilkår	3
2.1	GENERELLE BESTEMMELSER OG BEGRÆNSNINGER FASTSAT I LOVGIVNINGEN	3
2.2	GENERELLE VILKÅR	4
2.3	VILKÅR FOR VEJADGANG	5
2.4	VILKÅR FOR GRAVEAFSTANDE TIL SKEL, VEJE, LEDNINGER, BEBOELSER MV.	6
2.5	VILKÅR VEDRØRENDE JORDBRUGSMÆSSIGE HENSYN	6
2.6	VILKÅR VEDRØRENDE GRUNDEVAND	7
2.7	VILKÅR FOR STØV OG STØJ	7
2.8	VILKÅR FOR EFTERBEHANDLING	8
3	Tilladelser, dispensationer, afgørelser	9
4	Forudsætninger for at tilladelsen kan tages i brug	12
5	Baggrund og begrundelse for afgørelserne	12
5.1	HØRING AF MYNDIGHEDER	12
5.2	ORIENTERING AF NABOER MV.	14
5.3	VURDERING AF VVM-REGLERNE	15
6	Klagevejledning	16
6.1	KLAGEVEJLEDNING EFTER RÅSTOFLOVEN	17
6.2	KLAGEVEJLEDNING EFTER PLANLOVEN	18
6.3	KLAGEVEJLEDNING EFTER MUSEUMSLOVEN	18
6.4	SØGSMÅL	19

1 Sagens baggrund

Vedstaarup Teglværk A/S har søgt Assens Kommune om tilladelse til indvinding af rødler på matr. nr. 6a Skalbjerger By, Vissenbjerg. Arealet er på ca. 23,3 ha beliggende ved Skalbjerger. Arealets udstrækning er vist på vedlagt kortskitse i 1:5.000.

Det ønskede graveområde ligger udenfor regionalt graveområde, og der er derfor indhentet og meddelt samtykke til råstofindvindingen fra Region Syddanmark.

Rødler er kalkfrit ler, der ved forbrænding giver røde mursten. I dette område er leret aflejret i dødissøer i slutningen af istiden og udvaskning har fjernet kalk i den øverste del af aflejringen. Rødleret udgør kun omkring en meter under muldlaget.

2 Praktiske oplysninger og vilkår

2.1 Generelle bestemmelser og begrænsninger fastsat i lovgivningen

- 2.1.1 Efterbehandling skal udføres i overensstemmelse med vilkårene under punkt 2.8, som tinglyses på ejendommen for ejers regning.
- 2.1.2 Vilkår for tilladelsen er bindende både for ejer og bruger af ejendommen.
- 2.1.3 Tilladelsen bortfalder hvis den ikke udnyttes inden 3 år efter den er meddelt, eller ikke har været udnyttet i 3 på hinanden følgende år.
- 2.1.4 Brugeren er forpligtet til på et årligt tilsendt skema at indberette til *Assens Kommune, Miljø og Natur, Rådhus Allé 5 5610 Assens* om indvindingsvirksomheden. Assens Kommune sender skemaet videre til Danmarks Statistik.
- 2.1.5 Brugeren er forpligtet til at betale råstofafgift af de indvundne materialer, jf. lov om afgift af affald og råstoffer².

² Bekendtgørelse af lov om afgift af affald og råstoffer (LBK nr. 311 af 1/4/2011)

2.2 Generelle vilkår

- 2.2.1 Som sikkerhed for opfyldelsen af vilkårene skal der stilles en ikke tidsbegrænset og ubetinget anfordringsgaranti på:

90.000 kr.

Anfordringsgarantien kan stilles i form af depositum, en garanti fra pengeinstitut eller kautionforsikring, jf. råstoflovens¹ § 10, stk. 1, og skal stilles over for Assens Kommune.

Sikkerhedens størrelse er fastsat under forudsætning af, at kun 2,0 ha afgraves af gangen (som vist på kortbilag 1:5.000), samt at reetableringen foretages umiddelbar efter afgravning af leret for hver af de 9 etaper. Efterbehandlingen foretages efter retningslinjerne under punkt 2.8.

Det forudsætter desuden, at der ikke etableres lerdepoter på arealet. Såfremt der på et senere tidspunkt ønskes etableret et lerdepot, skal der ansøges herom.

Kommunen kan når som helst kræve beløbet ændret, hvis det skønnes nødvendigt på grund af prisudviklingen eller hvis indvindingen medfører behov for større sikkerhed.

- 2.2.2 Inden indvindingen påbegyndes, skal ansøgeren indsende en indvindingsplan og en efterbehandlingsplan til godkendelse ved Assens Kommune. Kommunen kan på et senere tidspunkt tillade afvigelse fra planerne.

Indvindingsplan: På et kort skal der indtegnes placering af muld- og overjordsdepoter, afskærmende volde, startsted for indvindingen samt indvindingens opdeling i etaper.

Efterbehandlingsplan: På et kort skal der som minimum angives hvilke arealer der efterbehandles til jordbrugsformål, hvilke der efterbehandles til naturformål, samt eventuelle beplantninger.

- 2.2.3 I god tid inden indvindingen sættes i gang skal *Odense Bys Museer, Overgade 48, 5000 Odense C* have besked om hvornår indvindingen starter.

Hvis der under indvindingsarbejderne fremkommer for-tidsminder, skal *Odense Bys Museer* straks underrettes på telefon nr. 65 51 46 01.

- 2.2.4 Hvis der under indvindingen fremkommer usædvanlige na-turhistoriske genstande, skal *Naturama, Svendborg* straks underrettes på tlf. 62 21 06 50.

- 2.2.5 Hvis en ny bruger overtager indvindingen, eller ejendom-men skifter ejer, skal Assens Kommune oplyses om den nye brugers og ejers navn og adresse.

- 2.2.6 Der må maksimalt indvindes 20.000 m³ rødbrændende ler pr. år på det tilladte areal.

2.3 Vilkår for vejadgang

- 2.3.1 Indkørsel til graveområdet skal ske via Skelhusevej og eksis-terende markvej til Magtenbøllevvej.

- 2.3.2 Overkørslerne til og fra graveområdet skal anlægges efter af-tale med Assens Kommune vejafdeling og skal vedligeholdes efter vejafdelingens anvisninger.

- 2.3.3 Interne køreveje i råstofgraven kan etableres med teglsten og nedknust teglsten fra egen produktion. Efter endt råstofindvinding skal disse igen fjernes fra arealet.

- 2.3.4 Hver dag ved arbejdets ophør skal vejen fra graveområdet rengøres for tabt ler eller materiale, der trækkes ud på of-fentlig vej ved kørsel til og fra graven.

2.4 Vilkår for graveafstande til skel, veje, ledninger, beboelser mv.

- 2.4.1 Der må ikke indvindes nærmere end 3 m fra vejskel til offentlige veje og ikke under et skråningsanlæg 1:2.
- 2.4.2 Der må ikke indvindes nærmere end 3 m fra vejskel til private veje eller privatvejens afgrænsning, fra ejendomsskel og hegn, og ikke under et skråningsanlæg 1:1,5.
- 2.4.3 Der må ikke indvindes nærmere end 3 m fra kanten af de beskyttede sten- og jorddiger (dog undtaget dispensation til digegennembrud jf. museumsloven).
- 2.4.4 Der må ikke indvindes nærmere end 5 meter fra bredvegetationen ved det beskyttede vandhul i den nordvestlige del af det ansøgte graveområde.
- 2.4.5 I den nordlige og sydlige del af matriklen findes der et elkabel. Energi Fyns krav som beskrevet i "FØR DER GRAVES" skal overholdes. "FØR DER GRAVES" og kortbilag er vedlagt som bilag til afgørelsen.
- 2.4.6 I den sydlige og østlige del af matriklen findes der et kabeltracé. TDCs krav som beskrevet i "FØR DER GRAVES" skal overholdes. "FØR DER GRAVES" og kortbilag er vedlagt som bilag til afgørelsen.
- 2.4.7 I den nordlige del af matriklen på tværs af Magtenbøllevej findes der en stålledning til naturgas. Naturgas Fyns skal uderrettes inden arbejdet starter, og skal være tilstede når der graves i nærheden af ledningen. Kortbilag vedlagt

2.5 Vilkår vedrørende jordbrugsmæssige hensyn

- 2.5.1 Igangværende landbrugsdrift må ikke afbrydes på nogen del af området, før det er nødvendigt af hensyn til råstofindvindingen.
- 2.5.2 Muldjorden på arealet skal opbevares på områder over grundvandspejl, og lægges ud efter endt indvinding.

2.6 Vilkår vedrørende grundvand

- 2.6.1 Der må ikke indvindes råstoffer under grundvandsspejlet.
- 2.6.2 Arealerne må ikke, hverken midlertidigt eller varigt, anvendes til nogen form for oplagring og/eller henlæggelse af affald eller andre forurenende stoffer (losseplads). Der skal træffes foranstaltning til forhindring af ukontrolleret aflæsning af affald og jordfyld.
- 2.6.3 Oplagring af olie, benzin m.v. (mineralolieprodukter) i underjordiske tanke må ikke finde sted. Oplagringen skal i øvrigt finde sted oven for udgravet areal og i en sådan afstand fra udgravningen, at der ikke opstår risiko for nedstyrtning i denne. **Oplagring må kun ske i dobbeltvægget tank.**
- Såfremt der anvendes mobile tanke skal tankene være godkendt til at blive transporteret og desuden være sikret imod påkørsel.
- 2.6.4 Materiellet skal holdes i teknisk god stand for at undgå spild af forurenende væsker.
- 2.6.5 I råstofgraven samt på arealer der ikke er efterbehandlet til jordbrugsformål, må der ikke anvendes pesticider eller gødningsstoffer.

2.7 Vilkår for støv og støj

- 2.7.1 Virksomheden må kun være i drift på hverdage, mandage til fredage fra kl. 7.00 til kl. 18.00. Udlevering, læsning og kørsel inden for virksomhedens område må kun ske mandage til fredage fra kl.7.00 til kl. 18.00.
- 2.7.2 Virksomheden må ikke være i drift lør-, søn- og helligdage.
- 2.7.3 Virksomheden må ved sin drift ikke medføre højere støjni-veau end 55 dB(A) 10 meter fra anden mands beboelse.

Støjniveauet måles som det ækvivalente, konstante, korrigerede lydniveau ved nærmeste udendørs opholdsarealer ved boliger i hhv. boligområdet og i det åbne land.

- 2.7.4 Virksomheden skal på Assens Kommunes forlangende lade udføre målinger af virksomhedens støjniveau efter de retningslinjer, der er opstillet i Miljøstyrelsens vejledninger nr. 5-6/1984 og 5/1993 om ekstern støj fra virksomheder.

Omfanget af kontrolmålinger kan dog maksimalt omfatte én støjmåling/beregning årligt.

Viser resultatet af målingerne/beregningerne, at ovennævnte støjniveau ikke kan overholdes uden udførelse af støjbe-grænsende foranstaltninger, må projekt herfor fremsendes inden 2 måneder til godkendelse ved Assens Kommune. Projektet skal være vedlagt beregning der godtgør, at støjniveauet kan overholdes.

Beregning skal udføres af et firma/laboratorium der er uvildigt og godkendt af Miljøstyrelsens referencelaboratorium (Delta Akustik og Vibration).

- 2.7.5 Såfremt der konstateres støvgener, der kan henføres til virksomhedens drift, skal der træffes foranstaltninger til nedbringelse af generne efter nærmere anvisning fra Assens Kommune.
- 2.7.6 Hvis der ønskes opstilling eller brug af andet materiel end det ansøgte, skal der fremsendes oplysning herom til Assens Kommune, der i givet fald vil fastsætte de nødvendige supplerende vilkår.

2.8 Vilkår for efterbehandling

- 2.8.1 Arealet skal efterbehandles til landbrugsformål. Efterbehandling må foretages på det ca. 23,3 ha store areal, der er vist på kortbilag 1:5000. Arealet indvindes i 9 etaper som vist på kortbilag 1:5000.

- 2.8.2 Umiddelbart efter indvindingens afslutning ryddes arealet for alle bygninger og installationer og renses for affald og andet der skæmmer naturen.
- 2.8.3 Umiddelbart efter indvindingen har fundet sted i hver enkelt etape 1-9, skal der ske en efterbehandling af de arealer hvor indvinding har fundet sted. Der skal efterbehandles til jordbrugsmæssige formål efter følgende retningslinjer:

Jord

Der må ikke køres jord udefra til arealet.

Skråninger

Skråninger til private veje, ejendomsskel og hegn kan efterbehandles med varierende hældning, dog med maksimal hældning på 1:1,5.

Jordbrug

Arealet skal pålægges muld og i øvrigt være bearbejdet på en sådan måde, at de kan bruges til jordbrugsmæssig drift.

- 2.8.4 Efterbehandlingen skal være afsluttet senest 1 år efter indvindingens ophør.
- 2.8.5 Hvis tilladelsen inddrages, indtræder efterbehandlingsforpligtelserne omgående.

3 Tilladelser, dispensationer, afgørelser

Der meddeles hermed tilladelse indtil den 1. marts 2022 til råstofindvinding på matr. nr. 6a Skalbjerger By, Vissenbjerg på det areal, der er vist på de vedlagte kortbilag.

Tilladelsen meddeles på de vilkår, der er opregnet under afsnit 1 og 2.

Tilladelsen meddeles efter

- råstoflovens¹ § 7, stk. 1.

VVM

Nye råstofindvindinger skal vurderes efter planlovens³ regler om VVM-pligt, jf. lovens § 11 g.

Det vurderes at det ansøgte ikke forudsætter en VVM-redegørelse efter bekendtgørelse om vurdering af visse offentlige og private anlægs virkninger på miljøet⁴ bilag 2.

Assens Kommune har desuden vurderet, at projektet ikke vil påvirke Natura 2000-områder. Kommunen vurderer endvidere, at tilladelsen heller ikke vil forringe levevilkårene for dyre- og plantearter omfattet af EF-habitatdirektivets bilag IV.

Dispensationer

Inden for det ansøgte areal ligger en række beskyttede sten- og jorddiger, der gennemskærer matriklen langs Magtenbølvej samt ét naturbeskyttet vandhul i forbindelse med et dige i den nordlige del af området.

Fysiske ændringer af diget og vandhullet kræver dispensation fra Assens Kommune jf. hhv. Museumslovens § 29a⁵ og Naturbeskyttelseslovens § 3⁶.

Selve indvindingen vil ikke berøre vandhullet og kun i mindre omfang digerne. Vedr. beskyttet dige og beskyttet natur stilles der vilkår om, at der ikke må ske indvinding nærmere end 3 meter fra foden af diget (med undtagelse af 1 gennembrud – se næste afsnit) samt 5 meter fra bredvegetationen ved vandhullet.

I forbindelse med indvindingen er der brug for transportveje ind i området. Den ene transportvej fra nord medfører et behov for at lave et mindre digegennembrud på maksimalt 6 meter. Diget er et jorddige overgroet med træer og buske. Assens Kommune, Miljø og Natur finder, at der er grundlag

³ Bekendtgørelse af lov om planlægning (LBK nr. 937 af 24/09/2009)

⁴ Bekendtgørelse om vurdering af visse offentlige og private anlægs virkning på miljøet (VVM) i medfør af lov om planlægning (BEK nr. 1510 af 15/12/2010)

⁵ Bekendtgørelse af museumsloven (LBK nr. 1505 af 14/12/2006)

⁶ Lov om naturbeskyttelse (Lov nr. 933 af 24/09/2009)

for at meddele dispensation hertil, idet der er tale om et gennembrud af diget, som er nødvendig for udnyttelsen af råstofressourcen, og da der er tale om et begrænset gennembrud, der ikke i væsentlig grad vil forringe oplevelsen af diget. Der stilles samtidig vilkår om retablering af diget efter afsluttet indvinding af råstoffer jf. nærværende tilladelse.

Afgørelse – Museumsloven

Der meddeles hermed dispensation fra § 29a, stk. 1 jf. § 29j, stk. 2 i museumsloven⁵ til gennembrud på maksimalt 6 meter i øst-vestgående dige i nordlige del af matrikel nr. 6a, Skalbjerger By, Vissenbjerg – jf. kort nedenfor.

Dispensation til gennembrud af diget gives på vilkår om,

- at digegennembruddet ikke overstiger 6 meter,
- at diget retableres efter endt råstofindvinding,
- at retableringen af diget udføres så det i dimensioner efterfølgende falder naturligt i med det øvrige dige som helhed.

Luftfoto med angivelse af digegennembrud (med angivelse af to forskellige placeringsmuligheder):



4 Forudsætninger for at tilladelsen kan tages i brug

Før tilladelsen kan tages i brug skal følgende være i orden:

- Klagefristen skal være udløbet, og hvis der kommer klager skal klagesager være afgjort.
- Sikkerhed for indvindingen skal være stillet. Dens størrelse er fastsat i vilkårene, og udgør 135.000 kr. Der vedlægges en standard, som vi anbefaler banken eller kautionsforsikringsselskabet bruger.
- Der skal fremsendes en grave- og efterbehandlingsplan, og kommunen skal have accepteret den. Det fremgår af vilkårene, hvilke minimumskrav, vi stiller.
- I god tid, før gravningen påbegyndes skal *Odense Bys Museer*, kontaktes på telefon nr. 65 51 46 01.

Til dækning af tinglysningsudgifterne vedlægges girokort på kr. 1400,00 i ejerens kopi af denne tilladelse. Senest 4 uger efter klagefristens udløb skal beløbet være indbetalt. Dog udskydes fristen til 4 uger efter at klagesagen er afgjort, hvis der klages over afgørelsen.

Efter klagefristens udløb, og eventuelle klagesagers afgørelse, sørger Assens Kommune for, at deklARATIONEN tinglyses. Når indvindingen er afsluttet og efterbehandlingen er godkendt, sørger Assens Kommune for, at deklARATIONEN bliver aflyst igen.

5 Baggrund og begrundelse for afgørelserne

5.1 Høring af myndigheder

5.1.1 Assens Kommune

Plan og Kultur

Arealet er ikke lokalplanlagt. Arealet ligger i et område der er udpeget som større sammenhængende landskabsområde.

Landskabet er det pågældende sted meget sårbart på grund af de meget store terrænforskelle, og områdets betydning for den samlede oplevelse af det større landskabsområde, som området er en del af, er væsentlig. Gravningen vil ændre på oplevelsen af landskabet og oplevelsen af terrænet lokalt. Afgravningen på 1 meter vurderes at kunne foretages, såfremt overgangene til det omkringliggende landskab efter endt gravning foretages på en måde, så de opleves naturlige. Det kan ikke udelukkes, at der på trods heraf vil være en mindre, uvæsentlig påvirkning på den æstetiske landskabsopfattelse.

Vej og Trafik

Vej og Trafik er blevet hørt vedrørende adgangsvej til og fra råstofgraven. Der er blevet stillet vilkår om til- og frakørselsvej til råstofgraven. Vilkårene er beskrevet i afsnit 2.3 – Vilkår for vejadgang. Der er der for uden givet tilladelse til etablering af 2 nye overkørsler (se særskilt tilladelse).

Miljø og Natur

Miljø og Natur er blevet hørt med hensyn til påvirkning af natur og grundvand.

På *grundvandsområdet* gør følgende forhold sig gældende vedrørende vandforsyning og grundvandsbeskyttelse:

- Arealet er beliggende inden for et område med særlig drikkevandsinteresser (OSD-område).
- Arealet hvorfra der skal indvindes rødder er jf. GEUS's jordartskort beskrevet som senglacialt smeltevandsler. Arealet er beliggende på Magtenbølle lerfladebakke. Der er en råstofboring centralt på arealet, der viser glacial smeltevandsler fra 0,3-3,6 m.u.t og igen fra 4,0-5,4 m.u.t. Fra 3,6-4,0 m.u.t og 5,4-7,0 m.u.t. ses glacial moræneler.
- I de øverste 1-2 m ler findes der kun en begrænset nitratreduktionskapacitet, og det vurderes derfor at jordens evne til at tilbageholde og reducere nitrat kun ændres i meget begrænset omfang, når den øverste 1 meter af den oxiderede og kalkudvaskede ler fjernes.

- I rene teglsten, dvs. undtagen glaserede teglsten, findes der kun en yderst begrænset til ingen risiko fra nedsivning af miljøfremmede stoffer.

På grundlag af ovenstående vurderer Assens Kommune, at indvinding af rødbrændende ler ikke vil påvirke risikoen for nedsivning af nitrat og derved påvirke risikoen for forurening af grundvandet. Assens Kommune vurderer endvidere at Vedstaarup Teglværk godt kan anvende rent tegl og rent nedkunst tegl på kørearealer internt i råstofgraven.

I Region Syddanmarks Råstofplan retningslinie 4.3.5 er det beskrevet at der generelt kan meddeles tilladelse til indvinding af rødbrændende ler i max 2 m's dybde i det åbne land, hvis det ikke er i strid med andre hensyn. Ved indvinding af rødbrændende ler bør arealerne kun beslaglægges i én dyrkningssæson. Den ansøgte indvinding er i overensstemmelse med retningslinje 4.3.5 i råstofplanen.

5.2 Orientering af naboer mv.

5.2.1 Naboer

Assens Kommune har ikke modtaget nogle bemærkninger.

5.1.2 Odense Bys Museer

Der er ikke hidtil registreret fortidsminder inden for indvindingsområdet. Det er der til gengæld i dettes umiddelbare omegn, hvor der bl.a. er fundet flintredskaber fra ældre og yngre stenalder samt fra bronzealderen.

Sammenholdes de hidtidige fund med områdets topografi er det sandsynligt, at indvindingsområdet kan rumme jordfaste fortidsminder eller kulturhistoriske anlæg, der vil være omfattet af Museumslovens § 27⁷. I det omfang et fortidsminde berøres af et anlægsarbejde, kan dette af Kulturarvsstyrelsen kræves standset, indtil en arkæologisk undersøgelse er gennemført.

⁷ Bekendtgørelse af museumsloven (LBK nr. 1505 af 14/12/2006)

For at undgå en sådan uheldig situation kan der med fordel foretages en forundersøgelse på arealet forud for gravearbejdets opstart med henblik på at vurdere udstrækning og bevaringsgrad af evt. jordfaste fortidsminder. På opfordring af råstofvindvinderen kan Odense Bys Museer fremsende en tidsplan for og et budget over de udgifter, som er forbundet med en forundersøgelse (jf. Museumslovens § 25).

Da forundersøgelsens resultater kan få indflydelse på planlægning og indvindingsarbejdet i området, anbefales råstofvindvinder at kontakte Odense Bys Museer på et tidligt tidspunkt i projekteringen. Råstofvindvinder bedes under alle omstændigheder kontakte Odense Bys Museer i så god tid som muligt forud for iværksættelse af gravearbejde på arealet.

5.2.2 Ledningsejere

Energi Fyn har oplyst, at der ligger et elkabel i den nordlige og sydlige del af matriklen. Energi Fyn har vedlagt kort over ledninger og pjece "FØR DER GRAVES". Disse vedlægges tilladelsen som bilag.

TDC har oplyst, at der ligger et kabeltracé i den sydlige og østlige del af matriklen. TDC har vedlagt kort over kabler og pjece "FØR DER GRAVES". Disse vedlægges tilladelsen som bilag.

Naturgas Fyn har oplyst, at der ligger en stålledning i den nordlige del af matriklen. Naturgas Fyn har vedlagt kort over ledningen. Kortet vedlægges tilladelsen som bilag.

5.3 Vurdering af VVM-reglerne

Råstofvindvinding hører under planlovens³ regler om VVM-pligt, under bekendtgørelse om vurdering af visse offentlige og private anlægs virkninger på miljøet⁴, bilag 2, punkt 2a. Der er derfor foretaget en gennemgang af bekendtgørelsens kriterier i bilag 3.

Ud fra gennemgangen vurderer Assens Kommune, at anlægget ikke får en væsentlig indvirkning på miljøet, og der skal derfor ikke foretages en VVM-vurdering, jf. i øvrigt råstofvindvinders vilkår.

5.4 Støjforhold m.m.

Det ansøgte område ligger i det åbne land.

Med henvisning til ovenstående, til indvindingens midlertidige karakter og til begrænsningen i arbejdstiden, må et støjniveau, hidrørende fra virksomheden på 55 dB(A) i det åbne land anses for acceptabelt for de omkringboende.

Overholdelse af dette støjniveau vil muligvis medføre, at der skal udføres støjbegrænsende foranstaltninger.

Luftforurening fra indvindingen kan opstå i form af støvge-ner i forbindelse med kørsel til og fra virksomheden samt ved intern transport.

Det forudsættes, at olieaffald bortskaffes i overensstemmelse med gældende regler herom, jf. affaldsbekendtgørelsen⁸, og i øvrigt i overensstemmelse med de kommunale affaldsregulativer.

6 Klagevejledning

Tilladelsen til råstofindvinding vil blive offentliggjort den 15. maj 2012 ved annoncering i Folkebladet i Assens Kommune og på kommunens hjemmeside.

En eventuel klage over denne afgørelse skal være skriftlig.

Klagefristen er fire uger og regnes fra annonceringsdatoen som står på forsiden.

Hvis klagefristen udløber en lørdag eller en helligdag, forlænges fristen til den følgende hverdag.

Bemærk: Klager der indgives på klagefristens sidste dag pr. fax, e-mail eller ved personligt fremmøde, skal være registreret indgået til Assens Kommune henholdsvis være afleveret i kommunens borgerservice inden lukketid, dvs. mandag-

⁸ Bekendtgørelse om affald (BEK nr. 224 af 07/03/2011)

onsdag inden kl. 15.00, torsdag inden 17.00 og fredag inden kl. 13.00.

Kommunen videresender eventuelle klager til klagemyndigheden med kopi af sagens akter og med de bemærkninger klagerne måtte give anledning til.

Hvis der kommer klager, giver kommunen besked til ansøger.

Gebyr for klage

Det er en betingelse for at Natur- og Miljøklagenævnet behandler en klage at der indbetales et gebyr til nævnet. Natur- og Miljøklagenævnet vil fremsende en opkrævning til klageren efter modtagelsen af klagen. Se evt. Natur- og Miljøklagenævnet hjemmeside www.nmkn.dk.

6.1 Klagevejledning efter råstofloven⁹

Afgørelsen kan, efter råstoflovens § 13, stk. 1, påklages til Natur- og Miljøklagenævnet af adressaten for afgørelsen, andre offentlig myndighed, enhver med væsentlig, individuel interesse i afgørelsen, lokale foreninger og organisationer, der har en væsentlig interesse i afgørelsen, landsdækkende foreninger og organisationer med beskyttelse af natur og miljø som hovedformål samt landsdækkende foreninger og organisationer der varetager væsentlige rekreative interesser der berøres af afgørelsen.

En eventuel klage skal være skriftlig og indsendes til:

***Assens Kommune,
Rådhus Allé 5,
5610 Assens***

En rettidigt indgivet klage har opsættende virkning for afgørelsen medmindre klagemyndigheden bestemmer andet.

⁹ Bekendtgørelse af lov om råstoffer (LBK nr. 1025 af 20/10/2008)

6.2 Klagevejledning efter planloven¹⁰

Kommunens vurdering af, at råstofindvindingen ikke er omfattet af planlovens regler om VVM-pligt, kan påklages til Natur- og Miljøklagenævnet efter lovens kapitel 14 **for så vidt angår retlige spørgsmål.**

Se vedlagte uddrag af planloven.

Klageberettigede er enhver med retlig interesse i sagens udfald, landsdækkende foreninger og organisationer, der som hovedformål har beskyttelse af natur og miljø eller som varetager væsentlige brugerinteresser inden for arealanvendelsen.

Klagen indsendes direkte til Natur- og Miljøklagenævnet.

Natur- og Miljøklagenævnet
Rentemestervej 8
2400 København NV
nmkn@nmkn.dk

6.3 Klagevejledning efter museumsloven⁵

Afgørelsen kan, efter museumslovens § 29t, påklages til Natur- og Miljøklagenævnet af adressaten for afgørelsen, andre offentlig myndigheder, Danmarks Naturfredningsforening samt lokale foreninger af lignende, der har en væsentlig interesse i afgørelsen.

En eventuel klage skal være skriftlig og indsendes til:

Assens Kommune,
Rådhus Allé 5,
5610 Assens

En rettidigt indgivet klage har opsættende virkning for afgørelsen medmindre klagemyndigheden bestemmer andet.

Dispensationen må ikke udnyttes før udløbet af klagefristen.

¹⁰ Bekendtgørelse af lov om planlægning (LBK nr. 1027 af 20/10/2008)

Dispensationen bortfalder, hvis den ikke er udnyttet inden 3 år fra dette brevts dato.


Afgørelsen annonceres ikke i dagspressen.

6.4 Søgsmål

Opmærksomheden henledes på planlovens § 62, naturbeskyttelseslovens § 88, stk. 1, museumslovens § 29x og råstoffslovens § 43, stk. 1 vedrørende søgsmål.

Heraf fremgår at hvis afgørelsen ønskes prøvet ved domstolene, skal sagen være anlagt senest 6 måneder efter at afgørelsen er meddelt. Er afgørelsen eller beslutningen offentligt bekendtgjort, regnes søgsmålsfristen dog altid fra bekendtgørelsen.

Venlig hilsen



Katrine Juul Larsen
Miljøsagsbehandler, Biolog

Bilag:

Kort i 1:5.000

Energi Fyns pjece "FØR DER GRAVES" og kortbilag

TDCs pjece "FØR DER GRAVES" og kortbilag

Kort fra Naturgas Fyn

Overkørselstilladelse

Bilag til ansøger og ejer:

Uddrag af planloven

Girokort

Kopi sendt til:

Ansøger

Ejer

Naboer

Region Syddanmark, Damhaven 12, 7100 Vejle
(kontakt@regionsyddanmark.dk)

Naturstyrelsen, Haraldsgade 53, 2100 København Ø (nst@nst.dk)

Danmarks Naturfredningsforening, Masnedøgade 20, 2100 København Ø (dn@dn.dk)

Danmarks Naturfredningsforening Assens afdeling, v/ Johannes Jacobsen, Mølløvænget 2, 5492 Vissenbjerg (johannesjacobsen@webspeed.dk)

Statsforvaltningen Syddanmark, Jordbrugskommissionen, Storetorv 10, 6200 Aabenraa (syddanmark@statsforvaltning.dk)

Odense Bys Museer, Overgade 48, 5000 Odense C
(museum@odense.dk)

Naturama, Dronningemaen 30, 5700 Svendborg (post@naturama.dk)

Dansk Botanisk Forening, Sølvgade 83, 1307 København K
(dbotf@mail.tele.dk)

Dansk Botanisk Forenings Fynskreds v/ Toni Reese Næsborg, Stationsvej 20, 5683 Haarby

Dansk Ornitologisk Forening, Vesterbrogade 140, 1620 København V
(natur@dof.dk)

Dansk Ornitologisk Forening Lokalafdeling Fyn v/ Henrik Kalckar Hansen, Birkebakken 5, 5260 Odense S (doffyn@doffyn.dk)

Kulturarvsstyrelsen, H. C. Andersens Boulevard 2, 1553 København V
(post@kulturarv.dk)

Friluftsrådet, Scandiagade 13, 2450 København SV
(fr@friluftstraadet.dk)

Friluftsrådet Sydfyn, v/ Christian Jensen, Fuglebakken 43, 5610 Assens (sydfyn@friluftstraadet.dk)

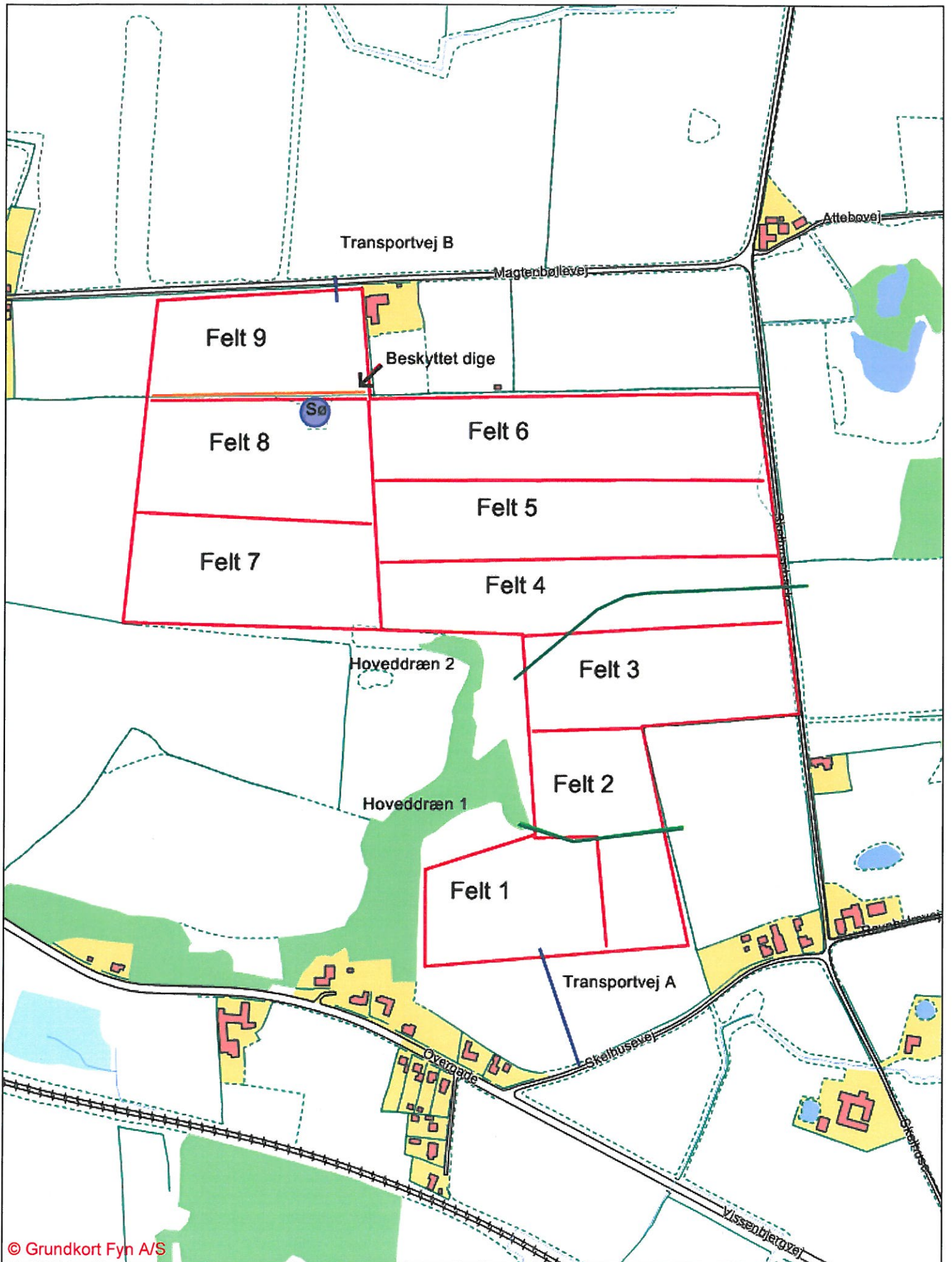
Skattecenter Middelfart, Teglgårdsparken 99, 5500 Middelfart (skat@skat.dk)

Sundhedsstyrelsen, Islands Brygge 67, 2300 København S (sst@sst.dk)

Energi Fyn, Sanderumvej 16, 5250 Odense SV, (energifyn@energifyn.dk)

Naturgas Fyn Distribution, Ørbækvej 260, 5220 Odense SØ (ledningsinfo@ngf.dk)

TDC Planudlevering, Telehøjen 1, 5220 Odense SØ (ledningsoplysning@tdc.dk)



© Grundkort Fyn A/S



Titel: Indvinding af rødbrændende ler
6a, Skalbjergr By, Vissenbjerg

Udskrevet af: SSC

Dato: 17-01-2012 13:36:33
Målforhold: 1:5000

